

# BEZIRKSHAUPTMANNSCHAFT GÄNSERNDORF

Fachgebiet Verkehr

2230 Gänserndorf, Schönkirchner Straße 1



GFS1-V-0884/001  
Kennzeichen (bei Antwort bitte angeben)

Beilagen  
1

E-Mail: [verkehr.bhgf@noel.gv.at](mailto:verkehr.bhgf@noel.gv.at)  
Fax: 02282/9025-24311 Bürgerservice: 02742/9005-9005  
Internet: [www.noel.gv.at](http://www.noel.gv.at) - [www.noel.gv.at/datenschutz](http://www.noel.gv.at/datenschutz)

Bezug	Bearbeitung	(0 22 82) 9025 Durchwahl	Datum
	Melanie Dorn	24320	29. September 2023

Betrifft

Marktgemeinde Leopoldsdorf im Marchfeld, Kreuzungsbereich L 5 / L 9, Kreisverkehr, dauernde Verkehrsmaßnahmen

## Verordnung

Die Bezirkshauptmannschaft Gänserndorf verfügt gemäß § 43 Abs 1 lit b in Verbindung mit § 55 und § 56 der Straßenverkehrsordnung 1960 - StVO 1960 im Gemeindegebiet von Leopoldsdorf aus Gründen der Sicherheit, Leichtigkeit und Flüssigkeit des Verkehrs die im beiliegenden verklausulierten Plan „Neuerrichtung Kreisverkehr L 9/L 5, Marktgemeinde Leopoldsdorf i.M., Markierungen und Verkehrszeichen, Lageplan, M 1:200, Plannr.: 22/1088/A/4, erstellt von Steinbacher + Steinbacher ZT GmbH, datiert mit 07.01.2023, dargestellten Bodenmarkierungen und Verkehrszeichen.

Es handelt sich um:

- „Vorgeschriebene Fahrtrichtung“ mit nach rechtsweisendem Pfeil
- „Vorgeschriebene Fahrtrichtung“ mit nach rechts untenweisendem Pfeil
- „Vorrang geben“
- „Kreuzung mit Kreisverkehr“
- „Kennzeichnung einer Radfahrerüberfahrt“
- „Kennzeichnung eines Schutzweges“
- Bodenmarkierungen

**Dieser Plan, welcher mit einer Bezugsklausel versehen ist, bildet einen wesentlichen Bestandteil dieser Verordnung.**

Gemäß § 44 Abs 1 StVO 1960 tritt diese Verordnung mit der Aufstellung der Verkehrszeichen sowie Anbringung der Bodenmarkierungen (§ 55 Abs 1 sowie § 56 StVO 1960 in Verbindung mit der Bodenmarkierungsverordnung) laut beiliegendem Plan in Kraft.

Alle mit dieser Verordnung in Widerspruch stehenden Verordnungen werden aufgehoben und treten mit der Entfernung der alten Verkehrszeichen und Bodenmarkierungen außer Kraft.

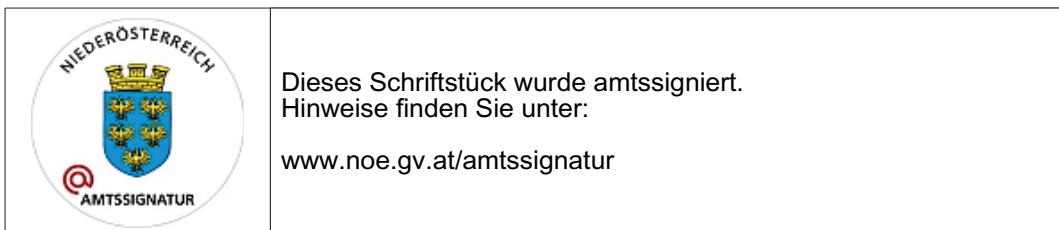
Ergeht an:

**1. Marktgemeinde Leopoldsdorf im Marchfeld, z. H. des Bürgermeisters,  
Rathausplatz 3, 2285 Leopoldsdorf im Marchfeld**

- 
2. Bezirkspolizeikommando Gänserndorf, Jahngasse 68, 2230 Gänserndorf
  3. Polizeiinspektion Leopoldsdorf im Marchfelde, Breitstetter Straße 1, 2285 Leopoldsdorf im Marchfelde
  4. Straßenmeisterei Groß-Enzersdorf, Raasdorfer Straße 42, 2301 Groß-Enzersdorf  
Mit dem Ersuchen, die verordneten Verkehrszeichen und Bodenmarkierungen anzubringen und über den Zeitpunkt des Anbringens schriftlich zu berichten.
  5. Straßenbauabteilung 3 - Wolkersdorf, Johann Gallerstraße 14-16, 2120 Wolkersdorf
  6. Arbeiterkammer für Niederösterreich, Wiener Straße 7a, 2230 Gänserndorf
  7. Bezirksbauernkammer Gänserndorf, Hauptstraße 8, 2230 Gänserndorf
  8. Wirtschaftskammer Niederösterreich, Eichamtstraße 15, 2230 Gänserndorf
  9. Verkehrsverbund Ost-Region (VOR) GmbH, Europaplatz 3/3, 1150 Wien
  10. Dr. Richard Niederösterreich Verkehrsbetrieb GmbH & Co KG, Stromstraße 11, 1200 Wien
  11. Busam Ges.m.b.H., Obere Hauptstraße 49, 2291 Lasee
  12. ÖBB Postbus GmbH, Industriestraße 12, 2020 Hollabrunn

Für den Bezirkshauptmann

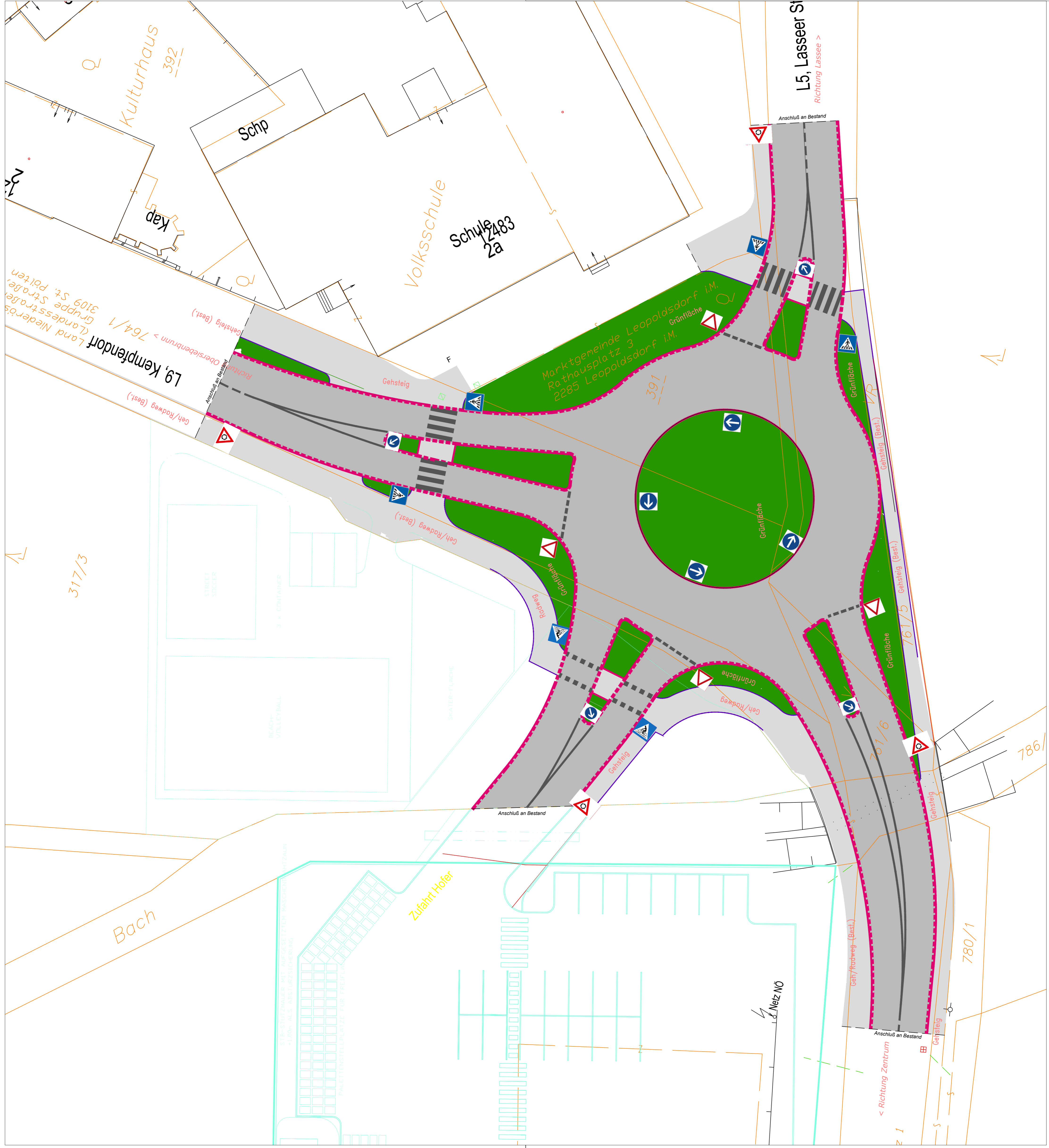
D o r n






Bezirkshauptmannschaft Gänserndorf  
 Hierauf bezieht sich die Verordnung vom 29.  
 September 2023, GF51-V-0884/001  
 Gänserndorf, am 29. September 2023  
 Für den Bezirkshauptmann  
 Dorn

- LEGENDE:**
- Randstein Hochbord
  - Randstein Tiefbord
  - Raseneinfassungsstein
  - Fahrbahn / Asphalt
  - Gehsteig / Radweg / Asphalt
  - Pflasterfläche / Kleinsteinpflaster
  - Grünfläche
  - Markierungen
  - Verkehrszeichen
  - Kataster



Auftraggeber:



**Marktgemeinde Leopoldsdorf im Marchfeld**  
 Rathausplatz 3  
 2285 Leopoldsdorf

Bauvorhaben:

**Neuerrichtung Kreisverkehr L9 / L5**  
 Marktgemeinde Leopoldsdorf i.M.

**Ausführungsplan**  
 Markierungen und Verkehrszeichen

Planinhalt:

**LAGEPLAN**  
 KG Leopoldsdorf  
 Kreuzung Hauptstraße / Lasseer Straße  
 M 1:200

Adressnummer:

geplant von, am:

Adressnummer:

geplant von, am:

Adressnummer:

geplant von, am:

Datum:

07.01.2023

verfasst:

wsteinbacher.co.at

geprüft:

1140 Wien, Librayg, 20/1/10

Plan Nr.:

22/1068/A/4

Ausfertigung:

www.steinbacher.co.at



**STEINBACHER + STEINBACHER**  
 ZG GMBH  
 Zöllerstraße für Kulturtechnik und Wasserwirtschaft  
 WIEN • DORN

Dabei:

Leopoldsdorf, Kreisverkehr, Ausführungplan, 2023/01/07.dwg

Geschäftsanzahl:

W-22/1068